

- b)terenurile aflate în domeniul privat al statului concesionate, închiriate, date în administrare ori în folosință, după caz, instituțiilor publice cu finanțare de la bugetul de stat, utilizate pentru activitatea proprie a acestora;
- c)terenurile fundațiilor înființate prin testament, constituite conform legii, cu scopul de a întreține, dezvolta și ajuta instituții de cultură națională, precum și de a susține acțiuni cu caracter umanitar, social și cultural;
- d)terenurile aparținând cultelor religioase recunoscute oficial și asociațiilor religioase, precum și componentelor locale ale acestora, cu excepția suprafețelor care sunt folosite pentru activități economice;
- e)terenurile aparținând cimitirelor și crematoriilor;
- f)terenurile utilizate de unitățile și instituțiile de învățământ de stat, confesional sau particular, autorizate să funcționeze provizoriu ori acreditate, cu excepția suprafețelor care sunt folosite pentru activități economice care generează alte venituri decât cele din taxele de școlarizare, servirea meselor pentru preșcolari, elevi sau studenți și cazarea acestora, precum și clădirile utilizate de către creșe, astfel cum sunt definite și funcționează potrivit Legii nr. 263/2007, cu modificările și completările ulterioare;
- g)terenurile unităților sanitare publice, cu excepția suprafețelor folosite pentru activități economice;
- h)terenurile legate de sistemele hidrotehnice, terenurile de navigație, terenurile aferente infrastructurii portuare, canalelor navigabile, inclusiv ecluzele și stațiile de pompare aferente acestora, precum și terenurile aferente lucrărilor de îmbunătățiri funciare, pe baza avizului privind categoria de folosință a terenului, emis de oficiile de cadastru și publicitate imobiliară;
- i)terenurile folosite pentru activitățile de apărare împotriva inundațiilor, gospodărirea apelor, hidrometeorologie, cele care contribuie la exploatarea resurselor de apă, cele folosite ca zone de protecție definite în lege, precum și terenurile utilizate pentru exploatarea din subsol, încadrate astfel printr-o hotărâre a consiliului local, în măsura în care nu afectează folosirea suprafeței solului;
- j)terenurile degradate sau poluate, incluse în perimetrul de ameliorare, pentru perioada cât durează ameliorarea acestora;
- k)terenurile care prin natura lor și nu prin destinația dată sunt improprie pentru agricultură sau silvicultură;
- l)terenurile ocupate de autostrăzi, drumuri europene, drumuri naționale, drumuri principale administrate de Compania Națională de Autostrăzi și Drumuri Naționale din România - S.A., zonele de siguranță a acestora, precum și terenurile ocupate de piste și terenurile din jurul pistelor reprezentând zone de siguranță;
- m)terenurile pe care sunt amplasate elementele infrastructurii feroviare publice, precum și cele ale metroului;
- n)terenurile din parcurile industriale, parcurile științifice și tehnologice, precum și cele utilizate de incubatoarele de afaceri, cu respectarea legislației în materia ajutorului de stat;
- o)terenurile aferente capacităților de producție care sunt în sectorul pentru apărare cu respectarea legislației în materia ajutorului de stat;


PREȘEDINTE

16/39

Contrasemnează:

de ședință

Secretarul General al U.A.T

.....

Loránd - László BALOG



.....

Adrian - Sebastian MARGE

- p)terenurile Academiei Române și ale fundațiilor proprii înființate de Academia Română, în calitate de fondator unic, cu excepția terenurilor care sunt folosite pentru activități economice;
- q)terenurile instituțiilor sau unităților care funcționează sub coordonarea Ministerului Educației și Cercetării Științifice sau a Ministerului Tineretului și Sportului, cu excepția terenurilor care sunt folosite pentru activități economice;
- r)terenurile aflate în proprietatea sau coproprietatea veteranilor de război, a văduvelor de război și a văduvelor nerecăsătorite ale veteranilor de război;
- s)terenul aferent clădirii de domiciliu, aflat în proprietatea sau coproprietatea persoanelor prevăzute la art. 1 și 5 din Decretul-lege nr. 118/1990, republicat, cu modificările și completările ulterioare, și a persoanelor fizice prevăzute la art. 1 din Ordonanța Guvernului nr. 105/1999, aprobată cu modificări și completări prin Legea nr. 189/2000, cu modificările și completările ulterioare; scutirea rămâne valabilă și în cazul transferului proprietății către copiii acestor categorii de beneficiari;
- t)terenul aferent clădirii de domiciliu, aflat în proprietatea sau coproprietatea persoanelor cu handicap grav sau accentuat și a persoanelor încadrate în gradul I de invaliditate, respectiv a reprezentanților legali, pe perioada în care au în îngrijire, supraveghere și întreținere persoane cu handicap grav sau accentuat și persoane încadrate în gradul I de invaliditate;
- u)terenurile aflate în proprietatea sau coproprietatea persoanelor prevăzute la art. 2 lit. a), c)-e) din Ordonanța de urgență a Guvernului nr. 82/2006, cu modificările și completările ulterioare;
- v)terenurile destinate serviciului de apostilă și supralegalizare, cele destinate depozitării și administrării arhivei, precum și terenurile afectate funcționării Centrului Național de Administrare a Registrelor Naționale Notariale;
- w)suprafețele de fond forestier, altele decât cele proprietate publică, pentru care nu se reglementează procesul de producție lemnoasă, cele certificate, precum și cele cu arborete cu vârsta de până la 20 de ani;
- x)terenurile deținute sau utilizate de către întreprinderile sociale de inserție;
- y)terenurile aflate în proprietatea organizațiilor cetățenilor aparținând minorităților naționale din România, cu statut de utilitate publică, precum și cele închiriate, concesionate sau primite în administrare ori în folosință de acestea de la o instituție sau o autoritate publică, cu excepția terenurilor care sunt folosite pentru activități economice.
- z)suprafețele construite ale terenurilor aferente clădirilor clasate ca monumente istorice, de arhitectură sau arheologice, prevăzute la art. 4 alin. (1) lit. x), indiferent de titularul dreptului de proprietate sau de administrare, cu excepția terenurilor care sunt folosite pentru activități economice.


PREȘEDINTE

17/39


Contrasemnează:

de ședință

Secretarul General al U.A.T



Loránd - László BALOG





Adrian – Sebastian MARGE

(2) Impozitul pe terenurile aflate în proprietatea persoanelor fizice și juridice care sunt utilizate pentru prestarea de servicii turistice cu caracter sezonier, pe o durată de cel mult 6 luni în cursul unui an calendaristic, se reduce cu 50%. Reducerea se aplică în anul fiscal următor celui în care este îndeplinită această condiție.

(3) În cazul scutirilor prevăzute la alin. (1) lit. r), s) și t):

a) scutirea se acordă integral pentru terenurile aflate în proprietatea persoanelor prevăzute la alin. (1) lit. r), deținute în comun cu soțul sau soția. În situația în care o cotă-parte din teren aparține unor terți, scutirea nu se acordă pentru cota-parte deținută de acești terți;

b) scutirea se acordă pentru terenul aferent clădirii de domiciliu aflate în proprietatea persoanelor prevăzute la alin. (1) lit. s) și t), deținute în comun cu soțul sau soția. În situația în care o cotă-parte din terenul respectiv aparține unor terți, scutirea nu se acordă pentru cota-parte deținută de acești terți.

(4) Scutirea de la plata impozitului/taxei pe teren, stabilită conform alin. (1) lit. t), se aplică începând cu data de 1 a lunii următoare celei în care persoana depune documentele justificative.

Art. 13 : Calculul impozitului/taxei pe teren

(1) Impozitul/Taxa pe teren se stabilește luând în calcul suprafața terenului, rangul localității în care este amplasat terenul, zona și categoria de folosință a terenului, conform încadrării făcute de consiliul local.

(2) În cazul unui teren amplasat în intravilan, înregistrat în registrul agricol la categoria de folosință terenuri cu construcții, impozitul/taxa pe teren se stabilește prin înmulțirea suprafeței terenului, exprimată în hectare, cu suma corespunzătoare prevăzută în următorul tabel:

Zona în cadrul localității	Nivelurile impozitului/taxei, pe ranguri de localități					
	- lei/ha -					
	0	I	II	III	IV	V
A					1000	900

(3) În cazul unui teren amplasat în intravilan, înregistrat în registrul agricol la altă categorie de folosință decât cea de terenuri cu construcții, impozitul/taxa pe teren se stabilește prin înmulțirea suprafeței terenului, exprimată în hectare, cu suma corespunzătoare prevăzută la alin. (4), iar acest rezultat se înmulțește cu coeficientul de corecție corespunzător prevăzut la alin. (5).

(4) Pentru stabilirea impozitului/taxei pe teren, potrivit alin. (3), se folosesc sumele din tabelul următor, exprimate în lei pe hectar :


PREȘEDINTE

18/39

Contrasemnează:

de ședință

Secretarul General al U.A.T

.....
Loránd - László BALOG



.....
Adrian - Sebastian MARGE